

ÁGUA BOA

DO CORAÇÃO DO BRASIL
PARA O MUNDO



PREFEITURA DE
ÁGUA BOA



Aponte a câmera
do celular no QR CODE
e visite Água Boa.

Com uma extensão territorial de 7.582 km²,
Água Boa está localizada no Vale do Araguaia, a
730 quilômetros da capital de Mato Grosso,
Cuiabá, e 640 quilômetros de Goiânia, capital de
Goiás, mais precisamente no entroncamento da
BR 158 com a MT 240.





LATITUDE: 13,6° A 14,6° SUL
LONGITUDE: 51,5° OESTE
ALTITUDE: 430M

Culabá

DF

Goiania



Mariano Kolankiewicz Filho

Prefeito Municipal

CONHEÇA ÁGUA BOA

A cidade que não para de crescer!

Do coração do Brasil para o mundo. Água Boa é potência em desenvolvimento econômico, preparada para crescer e mais do que pronta para fazer o mesmo pelo seu empreendimento. Quem visita a cidade pode vislumbrar o futuro, se deparando com oportunidades nos mais variados segmentos. O cenário é de transformação constante, sempre rumo ao desenvolvimento. Tudo isso é resultado do investimento e do empenho da população em buscar o melhor diariamente.

No agronegócio o município desponta, se destacando entre os maiores produtores de grãos e bovinos de Mato Grosso. O comércio e a prestação de serviços da cidade são referências na região do Vale do Araguaia, reforçando a posição de Água Boa como polo econômico regional.

E esse compromisso tende a crescer. A cidade é rota da FICO, Ferrovia de Integração do Centro Oeste, e sediará um moderno terminal que atenderá a demanda nacional de transporte de cargas. O investimento posiciona Água Boa como principal centro do Agronegócio do estado.


Tanto desenvolvimento reflete na qualidade de vida de quem vive aqui, um povo feliz, dedicado a evoluir, sempre se abrindo para as oportunidades.

Conheça Água Boa!



PREFEITURA DE
ÁGUA BOA

QUALIDADE E **BEM ESTAR**



Com aproximadamente 30 mil habitantes e um IDHM de 0.777, Água Boa está entre as melhores cidades para se viver em Mato Grosso. A beleza está por todos os lados! A travessia urbana, portal de entrada da cidade, é totalmente planejada para facilitar o acesso de quem chega. Ruas totalmente asfaltadas, iluminação pública 100% em LED, bairros estruturados, avenidas amplas com canteiros centrais arborizados, cidade urbanizada e sinalizada.

POP. **30 MIL** HAB.



IDHM **0,777**



100% RUAS
ASFALTADAS



100% ILUMINAÇÃO
LED



**CIDADE EM
TRANSFORMAÇÃO**

SEGURANÇA, TECNOLOGIA E **SUSTENTABILIDADE**



Para deixar a cidade mais conectada, iniciou-se a implantação das árvores digitais. Movidas a energia solar, essas estruturas fornecem Wi-Fi gratuito e pontos de energia para carregar aparelhos eletrônicos. Tecnologia sustentável a favor da comunidade.



Água Boa está sempre em constante evolução. Em fase de implantação, o novo projeto da Prefeitura prevê a instalação de câmeras em pontos estratégicos da cidade, garantindo mais segurança para a população.



E a sustentabilidade é uma prioridade. Já em funcionamento, a coleta seletiva foi implementada em todos os bairros da cidade, fomentando a reciclagem. Somada ao Aterro Sanitário, da iniciativa privada, a ação garante mais sustentabilidade, modernidade e cuidado com o meio ambiente.

LAZER E BEM ESTAR PARA TODOS!



Uma caminhada ao pôr do sol no Parque dos Ipês ou um passeio na orla Lacustre diante da lagoa dos Buritis, não importa a escolha de lazer em Água Boa, a beleza enche os olhos e conquista o coração.

Praças Arborizadas e bem cuidadas, pista de caminhada, pista de skate, quadras esportivas e academia ao ar livre, espaços desenvolvidos para o bem estar da população.



ORLA LACUSTRE
LAGOA DOS BURITIS
NOVO CARTÃO POSTAL DA CIDADE

POLO EM SAÚDE

Atendimento humanizado é prioridade, com serviços de qualidade e profissionais capacitados.

Polo regional em Saúde, Água Boa possui a mais completa infraestrutura, com dois hospitais, Hospital Regional Paulo Alemão e Hospital Privado Vale do Araguaia, 1 Unidade Básica de Saúde (UBS), 8 Estratégias da Família (ESF) e 18 Leitos de UTI. A rede de atendimento pública e privada oferecem médicos especializados em nefrologia, cardiologia, obstetrícia, oftalmologia, entre outros, além de contar com mais de sete clínicas odontológicas, quatro laboratórios de análises clínicas, consultórios psicológicos e clínicas de reabilitação. Atendimento humanizado é prioridade, com serviços de qualidade e profissionais capacitados.



02
Hospitais
na cidade



01
Unidade Básica
de Saúde



18
Leitos
de UTIs



01
Centro
Municipal
de Saúde



01
Unidade
Multidisciplinar de
Atenção Básica

REFERÊNCIA EM EDUCAÇÃO



Alcançando nota 6,2 por três anos consecutivos no IDEB, a educação de Água Boa é referência regional. As escolas e universidades recebem alunos da cidade e região, com ensino do fundamental até a formação universitária. Mais de sete mil alunos são atendidos por duas Escolas Estaduais, quatro Escolas de Educação Infantil e 11 escolas de Ensino Fundamental na Rede Municipal, além de duas escolas particulares. A cidade expande o ensino infantil, construindo mais creches e ampliando as já existentes, com implementação do ensino em período integral. Na educação superior Água Boa já desponta com quatro faculdades particulares e sete cursos ofertados pelo convênio do município com instituições públicas: pedagogia, tecnologia educacional, matemática, geografia, administração pública, direito e contabilidade.

6,2
IDEB

11
Escolas
Municipais

4
Escolas
Ed. Infantil

Creches
em tempo
integral



2
Escolas
Estaduais

2
Escolas
Particulares

4
Faculdades

7
Cursos
Superiores





EXPANSÃO NO ENSINO


Com 90% das obras concluídas, a ETE – Escola Técnica Estadual de Água Boa representa um salto no ensino da região. A obra erguida no Setor Universitário contará com 12 salas de aulas, 11 laboratórios, biblioteca, refeitório, ginásio coberto para esportes, além de um laboratório especial, um auditório com capacidade para 150 pessoas e um teatro de arena. O prédio terá 5.577 metros quadrados e atenderá pelo menos 1,4 mil alunos.



O município receberá ainda a implantação de uma escola militar. A instituição funcionará em contra turno no mesmo prédio da Escola Técnica, contando com toda estrutura para proporcionar o melhor ensino para os alunos.



INDÚSTRIA E DESENVOLVIMENTO



Com um parque industrial em pleno crescimento, Água Boa é sede de multinacionais e indústrias, atraídas pela rápida expansão e atrativos da cidade. Estão instaladas no município 12 indústrias, sendo um frigorífico, sete no setor de construção civil, duas de recapagem e recauchutagem e duas de ração animal, além de nove armazéns de grãos de grandes empresas.

Outro segmento que vem ganhando espaço é o moveleiro. A proposta é tornar a cidade um polo moveleiro com foco, principalmente, na matéria-prima de teca e outras madeiras reflorestadas, o que deve ampliar a economia local.

12
Indústrias

9
Armazéns



**SETOR INDUSTRIAL
EM EXPANSÃO**

COMÉRCIO E SERVIÇOS



Uma cidade a frente do seu tempo, os serviços ofertados transformam Água Boa e movimentam a economia. Diariamente a cidade recebe pessoas de toda região do Araguaia em busca do comércio aquecido e da gama de serviços ofertados. São mais de 2600 empresas nos mais variados segmentos, oferecendo produtos de qualidade, como supermercados, redes de farmácias, lojas de confecções, eletrodomésticos, concessionárias de veículos, máquinas agrícolas e muito mais.



Os serviços institucionais também são um forte atrativo da cidade, comportando cartórios, Sine, INSS, Fórum e Detran, garantindo qualidade e agilidade no atendimento à população.



MUITO MAIS
MORADIA



Em constante crescimento, Água Boa possui 17 bairros organizados e planejados com toda infraestrutura necessária: água, saneamento, energia, asfalto e iluminação pública. A cidade oferta opções variadas de moradia, com condomínios fechados e casas populares, sempre preparada para receber quem busca morar e se estabelecer.

TURISMO DE NEGÓCIO



Parque de
exposição com
100 MILm²

47 mil
visitantes

60
expositores

A ExpoVale, maior e mais tradicional feira agropecuária do Vale do Araguaia, movimentou o turismo de negócios regional. Mais de 47 mil visitantes passaram pelo parque de exposição Antonio Tura durante os cinco dias de evento.

São mais de 100.000 m², onde se instalam cerca de 60 empresas, entre expositores agrícolas, pecuárias e comerciais, além de aproximadamente 30 comércios alimentícios, entre bares, ambulantes e barracas.

A feira tem como atração ainda parque de diversões e, para completar a programação, palestras dos mais variados temas, competição de rodeio e outros atrativos como show de prêmios, de montaria e shows com artistas nacionais.


BELEZAS NATURAIS

Situada na extensão de terras entre a margem oeste do Rio Araguaia e a cadeia de elevações de terra formada pela Serra do Roncador e a bacia do Rio Xingu, Água Boa brilha com as belezas naturais. São inúmeras as atrações turísticas, garantindo o cadastro do município na Agência Brasileira de Promoção Internacional do Turismo (Embratur).

Entre os pontos turísticos mais aclamados estão a Gruta Azul, Gruta Seca e as praias do Araguaia e Rio das Mortes, além de sítios rupestres pré-históricos, trilhas ecológicas e cascatas exuberantes que completam o tour pelas paisagens paradisíacas.

Com tantos rios cortando o município, constrói-se o cenário perfeito para o turismo de pesca, principalmente na modalidade esportiva.

Bem estruturada, rede hoteleira da cidade e região conta com mais de 10 hotéis e pousadas que recebem, acomodam e acolhem quem vem a turismo ou a negócios.



EMPREGO E RENDA



Cidade rica e em constante crescimento, Água Boa é referência em geração de emprego e renda para a população. Com um PIB per capita de R\$ 43.513,27, o salário médio mensal dos trabalhadores formais é de 2,5 salários mínimos.

Como polo regional econômico, Água Boa comporta as principais instituições financeiras do país, gerando ainda mais oportunidades de negócio, como na construção civil, segmento que mais cresce no município. 51% das novas vagas de emprego foram geradas pelo setor.

Desenvolvimento é sinônimo de mão de obra qualificada. Água Boa deve receber um Centro de Treinamentos (CT) do Serviço Nacional de Aprendizagem Rural – (Senar) para atender toda região do Vale do Araguaia. A previsão é que o CT ocupe uma área entre 30 e 40 hectares e sirva para atender sindicatos rurais e outros parceiros na realização de treinamentos, contando com toda infraestrutura física, máquinas agrícolas, equipamentos e áreas de culturas.



R\$ 43.513,27
PIB per capita



2,5 salários mínimos
Salário médio mensal
por pessoa

AEROPORTO

PORTO





Comportando um dos maiores aeroportos do Vale do Araguaia, Água Boa recebe diariamente voos de Cuiabá e de outras cidades de Mato Grosso.

Estruturado e bem equipado, o aeroporto Frederico Carlos Muller possui uma pista de pouso e decolagem de 1,6 mil metros, além de sinalização e equipamentos para receber voos noturnos. A estrutura de hangares comporta aeronaves de pequeno e médio porte.



A FORÇA DO



PECUÁRIA

Com um rebanho de mais de 360 mil cabeças de gado e uma área de pastagens que ultrapassa os 370 mil hectares, Água Boa se destaca como um dos maiores produtores do estado. Anualmente mais de 78 mil animais são abatidos no município.



AGRO



**370 mil
hectares**
DE PASTAGENS



REBANHO DE
**360 mil
cabeças**



**78 mil
animais**
ABATIDOS POR ANO

AGRICULTURA

As terras vastas e férteis garantem a Água Boa uma plantação recorde de soja, milho, arroz, sorgo e gergelim. São 220 mil hectares de área de plantio, com possibilidade de expansão para 300 mil hectares sem necessidade de desmatamento. A produção ultrapassa 800 mil toneladas de grãos por ano. Somente a cultura de soja teve um crescimento de 53% em dois anos.



220 mil hectares

DE ÁREA PLANTADA

53%

DE AUMENTO NA
PRODUÇÃO EM
2 ANOS

800 mil toneladas

DE GRÃOS COLHIDOS POR ANO



A chegada da FICO, Ferrovia da Integração Centro Oeste, garante ainda mais mobilidade para a produção e desenvolvimento para a região. O modal liga Mara Rosa (GO) a Vilhena (RO), interligando com a FNS, Ferrovia Norte-Sul, para o escoamento da produção de grãos da região Centro Oeste. Dentro do projeto, Água Boa é ponto estratégico, recebendo um moderno terminal que atenderá a demanda nacional de transporte de cargas.

Com investimento estimado de R\$ 2,73 bilhões, a ferrovia será capaz de movimentar cerca de 13 milhões de TU (toneladas úteis) e a previsão é que, ao longo do contrato de concessão, sejam gerados 116 mil empregos, entre diretos, indiretos e efeito-renda.



1.641 KM
de extensão



116 MIL
empregos



13 MILHÕES
de Toneladas Úteis



2,73 BILHÕES
em investimentos

**EF-354
(FICO)**



ÁGUA BOA

MAR

GO



FICO

**Ferrovia da
Integração
Centro Oeste**

Mariano Kolankiewicz Filho

Prefeito Municipal

Rejane Schneider Garcia

Vice – Prefeita

Lieje Santini

Chefe de Gabinete

Sebastião Antônio Lopes

Secretário Municipal de Administração e Planejamento

Earle Francisco da Silva

Secretário Municipal de Finanças

Eberson Mateus dos Santos

Secretário Municipal de Saúde

Nubia Rosana Reinher Foschiera

Secretária Municipal de Educação

Erik Rodrigo Jesus Silva

Secretário Municipal de Esporte, Cultura, Lazer e Eventos

Marcorenes Coelho Costa

Secretária Municipal de Desenvolvimento, Indústria,
Comércio e Turismo

Juliana Rosa de Souza Kolankiewicz

Secretária Municipal de Assistência Social

Marcos André Bertol

Secretário Municipal de Infraestrutura e Meio Ambiente

PREFEITURA MUNICIPAL DE ÁGUA BOA - MT

Horário de Atendimento

Segunda a Sexta - 07:30 às 11:30 / 13:30 às 17:30

Av. Planalto nº 410 - Centro. CEP: 78635-000

Fone: (66) 3468-6400 / 0800 646 5001



PREFEITURA DE
ÁGUA BOA



PREFEITURA DE
ÁGUA BOA